



1

Due peri e un melo nel brolo del Palazzo delle Miniere (ne hanno viste...).



9

Ancora peri antichi.



17

Melo Rosa di Caldaro su strada de Camp.



25

Nuovi impianti di meli a Coladina.



33

Nuovo frutteto di specie antiche.



41

Un faggio immenso detto "el fagheròn" (circonferenza 5 m).



2

Un susino di duecento anni resiste.



10

Un pero e un melo fanno compagnia alla casa a Molaren.



18

Ciliegio "Durons" già fruttifero negli anni '50.



26

Ciliegio altissimo, nascosto tra la boscaglia a Nogare.



34

Due noci sentinelle (la più grande circonferenza 2 m).



42

Due peri centenari e meli subito prima il Col dei Betteghe.



3

Un castagno centenario alle porte di Fiera.



11

Due peri dopo il quadrivio a Molaren.



19

Vigna su graticcio a Maso Fontana.



27

Noci a Nogare.



35

Perera di 150 anni (circonferenza 2,5 m).



43

Prugno centenario.



4

Un melo centenario nella piana sottostante il sentiero.



12

Anche i kiwi e un fico hanno trovato casa.



20

Due noci secolari.



28

Prugno secolare sul muro della casera.



36

Pero con quattro qualità innestate.



44

Quel che resta del frutteto scendendo dal Col dei Betteghe.



5

Brise (porcini) scolpite su ceppaia di castagno secolare.



13

Meli "vecchi" potati egregiamente.



21

Melo "coricato" secolare (gioia dei bambini).



29

Due splendidi ciliegi gemelli (altezza e vigoria eccezionali).



37

Tra i sei meli in fila due meli Canada ultracentenari.



45

Pero addossato ad un tabià alla Gobbera.



6

Splendido ciliegio alle Dene.



14

Due splendidi meli quasi centenari alle Marine.



22

Boschetto di misterioso Bamboo.



30

Nuovo frutteto meli e peri.



38

Vecchio frutteto al Solan dei Sandri.



7

Un melo Rosa di Caldaro.



15

Melo di 200 anni alle Marine (circonferenza 1,5 m).



23

Castagno di oltre 200 anni (circonferenza 4 m).




31

Pero ultracentenario al Prà de la Ciesa (circonferenza 2,2 m).



39

Prugno ultracentenario tra le casere di Solan Grant (circonferenza 2,5 m).



8

Due meli sopra la via Nova nei pressi del quadrivio.



16

La palma più grande del Primiero (fruttificherà un giorno?).



24

Nuovi impianti di meli a Coladina.



32

Melo e pero Bona Luisa "recuperati" encomiabilmente.



40

Antichi noci a Solan Grant (il più grande ha circonferenza di 2,5 m).

### PRIMIERO - TRENTINO - DOLOMITI




**Concept, foto e ricerca:** Maurizio Gato  
**Promozione:** Slow Food Primiero APS e Azienda per il Turismo San Martino di Castrozza, Passo Rolle, Primiero e Vanoi  
**Design e illustrazioni:** Gzer Design (Stefano Gato)  
**Stampa:** Tipolito Leonard!

### COME FUNZIONA?

Mettiti in cammino e **cerca gli alberi**. Con la mappa che hai in mano puoi orientarti, cercarli e spuntare con un  la loro casella una volta trovati.  
**IN COSA CONSISTE?**  
È un percorso sulla **Via Nova** che da Fieve porta al Passo della Gobbera: lunghezza 8,3 km; durata 3 ore circa; dislivello positivo 378 m, negativo 118 m.  
Su di esso sono stati individuati **oltre 40 alberi da frutto antichi** che vengono curati abilmente da contadini e appassionati.



## LA VIA DELLA FRUTTA ANTICA





## CONSIGLI

**SENTIERI:** i sentieri sono evidenti e non possono sfuggirti. Tuttavia ci sono **alcuni incroci a cui prestare attenzione**. Come supporto puoi scaricare il tracciato del percorso principale con il **Qr code** contrassegnato dalla freccia →.

Al Capitello di S. Antonio il sentiero "Via Nova - Percorso principale" prosegue in piano.

Il senso di marcia **può essere anche invertito** partendo dal Passo Gobbera anziché da Pieve.

**DEVIAZIONI:** stai attento nel seguire le giuste indicazioni. La direzione da seguire è **Passo della Gobbera**. Le deviazioni "trova alberi" sono comode per andare a **visionare** le specie; ricordati poi di tornare su "Via Nova - Percorso principale".

**ATTREZZATURA:** ricordati di avere **attrezzatura adeguata** alla passeggiata. Nonostante sia un giro facile non dimenticarti scarpe comode, acqua e del vestiario consono alla stagione. In caso di necessità il numero unico per le emergenze in Primiero è **800112000**.

**APPROFONDIMENTI:** per saperne di più sulle specie di alberi presenti sul percorso trovi alcune **schede di approfondimento**: segui le regole del **Qr code** contrassegnato dalla lente Q.

**MOBILITÀ:** se non utilizzi l'auto puoi consultare gli **orari dei mezzi pubblici** sul sito [www.sanmartino.com/IT/muoversi-nel-territorio-con-i-mezzi-pubblici](http://www.sanmartino.com/IT/muoversi-nel-territorio-con-i-mezzi-pubblici) o rivolgerti all'Azienda per il Turismo San Martino di Castrozza, Passo Rolle, Primiero e Vanoi.

## LEGENDA

- Via Nova - Percorso principale
- Deviazioni "trova alberi"
- Rientri in paese
- Strade principali
- Corsi d'acqua
- 357 379 378 Numerazione sentieri
- Edifici, centri abitati, luoghi sacri
- APT i Punti informativi
- P Parcheggio

Qr code →



Vuoi avere un supporto in più?

1. Scarica l'app **Outdooractive** da App Store o Google Play.

2. Inquadra il Qr code e scopri la **Via Nova - Percorso principale**.

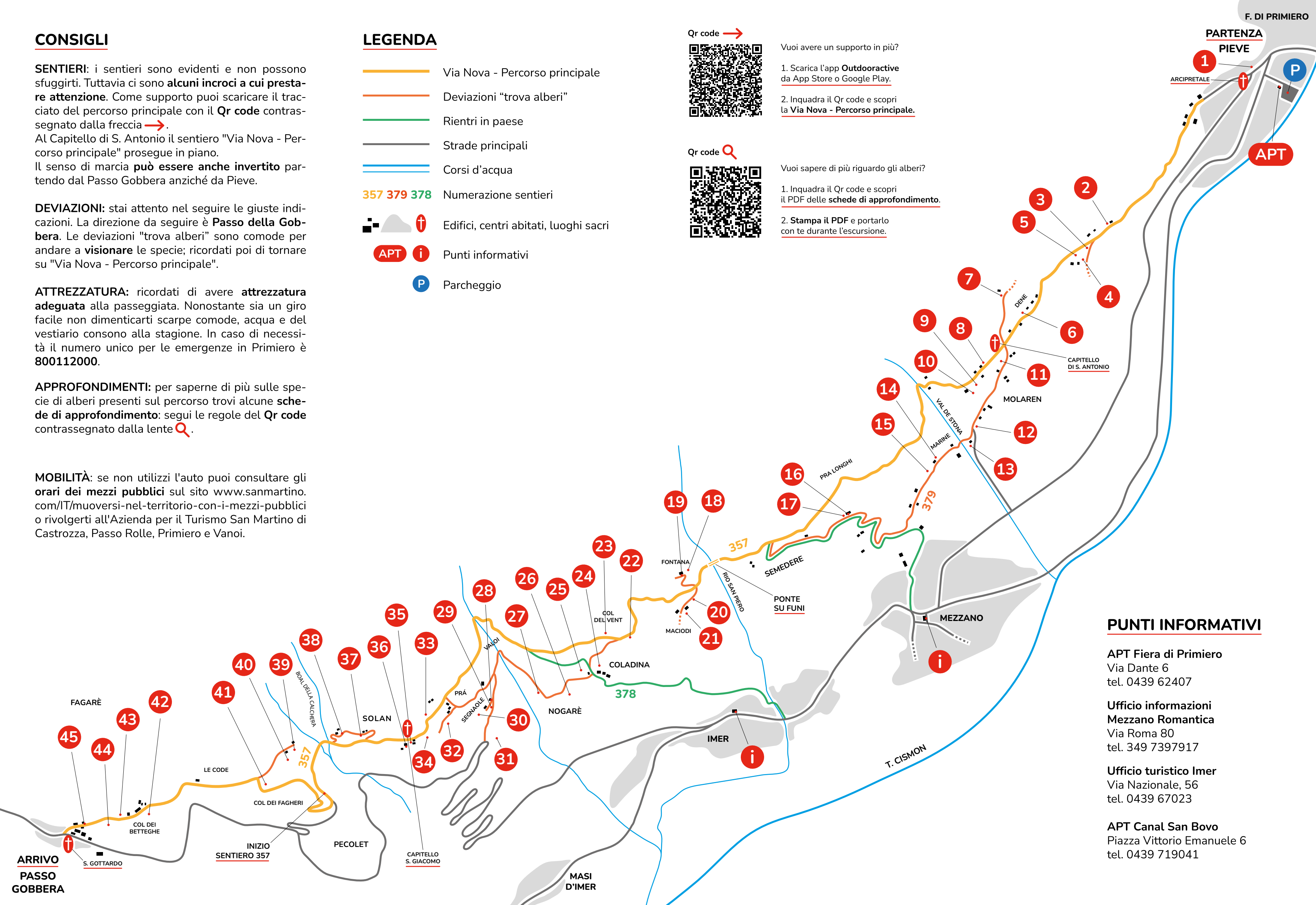
Qr code Q



Vuoi sapere di più riguardo gli alberi?

1. Inquadra il Qr code e scopri il PDF delle **schede di approfondimento**.

2. **Stampa il PDF** e portarlo con te durante l'escursione.



## PUNTI INFORMATIVI

**APT Fiera di Primiero**  
Via Dante 6  
tel. 0439 62407

**Ufficio informazioni Mezzano Romantica**  
Via Roma 80  
tel. 349 7397917

**Ufficio turistico Imer**  
Via Nazionale, 56  
tel. 0439 67023

**APT Canal San Bovo**  
Piazza Vittorio Emanuele 6  
tel. 0439 719041

**ARRIVO**  
PASSO  
GOBBERA