

PASSEGGIATE A PRIMIERO
Itinerari nei dintorni dei paesi di
Fiera - Transacqua - Tonadico - Siror

- 1 Pista ciclo-pedonale di Primiero.**
Oltre 10 km lungo il corso dei torrenti Cison e Canali per passeggiate in bicicletta e a piedi. Gran parte del percorso è illuminato.
- 2 Via Nova.** Sentiero panoramico che congiunge Pieve con Passo Gobbera (vedi cartina Mezzano/Imer). Qui proponiamo un itinerario più breve.
Pieve - via San Rocco - La Dena - Rientro per Molarèn (2a) o per la strada delle Strette (2b).
- 3 Pista ciclo-pedonale di Molarèn.** Passeggiata lungo la nuova pista ciclo-pedonale, illuminata, con diverse possibilità di sosta su panchine.
Pieve - Viale Marconi - Molarèn - Stala grande - Discesa a Mezzano (uno dei Borghi più belli d'Italia) proseguendo per Via Molarèn (3b) oppure possibilità di rientro a Fiera lungo Via Santa Fosca (3a) e la ciclopedonale lungo il torrente Cison (1).
- 4 Prati dei Navoi.** Facile passeggiata su strada asfaltata tra bei prati soleggiati.
Località Isolabella - Via delle Fonti fino ai giardini "Enrica" - Miravalle - Rientro a Transacqua per Via Navoi.
- 5 Le Osne - Madonna del Sass.** Suggestivo sentiero nel bosco, che eventualmente prosegue fino a Mezzano (vedi cartina Mezzano/Imer).
Dai Giardini Enrica (vedi itinerario nr. 4) per i prati delle Osne su strada sterrata e successivamente su sentiero fino al Capitello della Madonna del Sass.
- 6 Segnarez - "Via Verda".** Percorso inizialmente in salita in una delle zone più panoramiche di Transacqua.
Chiesa di Transacqua - Via Bersaglieri - Loc. Segnarez - Ormanico per strada selciata "Via Verda" - rientro a Transacqua per Sentiero dei Cortisi.
- 7 "Trois de le caore".** Suggestivo percorso lungo i sentieri nel bosco tra Ormanico e Transacqua.
Ormanico - Via Cava - Località Al Pra' - Vecchia "Calchera" - Loc. Caneva - Strada per Caltena. Rientro a Transacqua per loc. Bellavista (7a) o per Via Caltena (7b).
- 8 Fiera - Pieve.** Percorso ad anello che porta a visitare i centri storici di Fiera e Pieve incontrando numerosi punti di interesse storico e artistico. Punto di partenza e arrivo Autostazione.
Autostazione - parco Clarofonte - Parco Vallombrosa - Via San Francesco - centro storico Fiera - Chiesa Santa Maria Assunta - via San Rocco - via degli Orti - rientro da Rivetta Koch - Autostazione.
(vai.online/fiera-pieve)
- 9 Transacqua.** Percorso ad anello che porta alla scoperta del paese di Transacqua con punto di partenza e arrivo Autostazione.
Autostazione - via Delle Fonti - via Fossi - via Scalette - via San Marco - via Venezia - Lungo Canali - Viale Italia - Autostazione
(vai.online/transacqua)
- 10 Tonadico.** Percorso ad anello che porta a visitare l'antico borgo di Tonadico, paese pinacoteca, attraversando anche i verdi prati della campagna. Punto di partenza e arrivo Parco Vallombrosa (opzionale: possibilità di allungare il percorso e di raggiungere la storica Chiesa di San Vittore, punto panoramico sui paesi di Primiero).
Parco Vallombrosa - via Roma - via Sass Maor - via San Giacomo (all'incrocio girare a destra mantenendosi sulla stessa via) - via Rioni - via Siror - via San Giacomo - Piazza Piubago - via Scopoli - torrente Canali - Lanterna Verde - via Lungo Canali - parco Clarofonte - parco Vallombrosa.
(vai.online/tonadico)
- 11 Siror.** Percorso ad anello che porta a visitare il paese di Siror, dove si incontrano curiosi pannelli lignei dedicati alle leggende del Primiero. Partenza e arrivo al parco Vallombrosa.
Parco Vallombrosa - torrente Cison - via Rivetta - via Calleselle - via Larga - via Civerton - via Caspeda - via Corradini - via S.Andrea - via Schoenberg - rientro sempre lungo il torrente Cison - parco Vallombrosa.
(vai.online/siror)
- 12 Primiero Dolomiti Marathon - Family Trail.** Percorso della Primiero Dolomiti Marathon che si snoda su un terreno immerso nella natura con arrivo e partenza a Fiera di Primiero. Consigliato da marzo a novembre e praticabile con scarpe dotate di un buon grip. Partenza e arrivo Fiera di Primiero.
Fiera di Primiero - parco Vallombrosa - breve salita con circa 200 m di dislivello - località Sante Caterine - località Guastala - località Pra ert - Via Nova - Fiera di Primiero.
(vai.online/family-trail-pdm)

Scopri altre passeggiate su sanmartino.com e scarica le tracce gpx!



STRUTTURE RICETTIVE
ACCOMMODATION FACILITIES
ALBERGHI HOTELS

- 37 *** AL CACCIATORE Val Canali tel. 0439 762298
- 38 *** CHALET GIASENEI Sagron tel. 329 1731869
- 39 *** CANT DEL GAL Val Canali tel. 0439 62997
- 40 *** CHALET PIERENI Val Canali tel. 0439 62791
- 41 *** LA CASERA Val Canali tel. 0439 64661
- 42 ** BAITA LA RITONDA Val Canali tel. 0439 762223

AFFITTACAMERE E B&B
ROOMS TO RENT AND B&B

- 43 B&B BAITA ZENI Loc. Peze Alte tel. 333 4749382
- 44 B&B DA ANTONELLA Sagron Mis tel. 333 9178036
- 45 B&B MASO AL CERVO Loc. La Busa tel. 348 3653648
- 46 BROCH ANTONIA Sagron-Mis tel. 0439 65039
- 47 RIFUGIO PETINA Loc. Petina tel. 333 6528048
- 48 B&B EL CAMIN CHE FUMA Transacqua tel. 368 7413582

AGRITUR
FARM HOLIDAYS

- 49 BROCH Passo Cereda tel. 0439 65028
- 50 DALAIPI DEI PAPE Loc. Dalaipe tel. 329 1915445
- 51 LE VALE Loc. Le Vale tel. 0439 64722
- 52 MALGA FOSSETTA Loc. Fossetta tel. 380 1248616
- 53 MASO TAIS Loc. Belvedere tel. 333 2909564

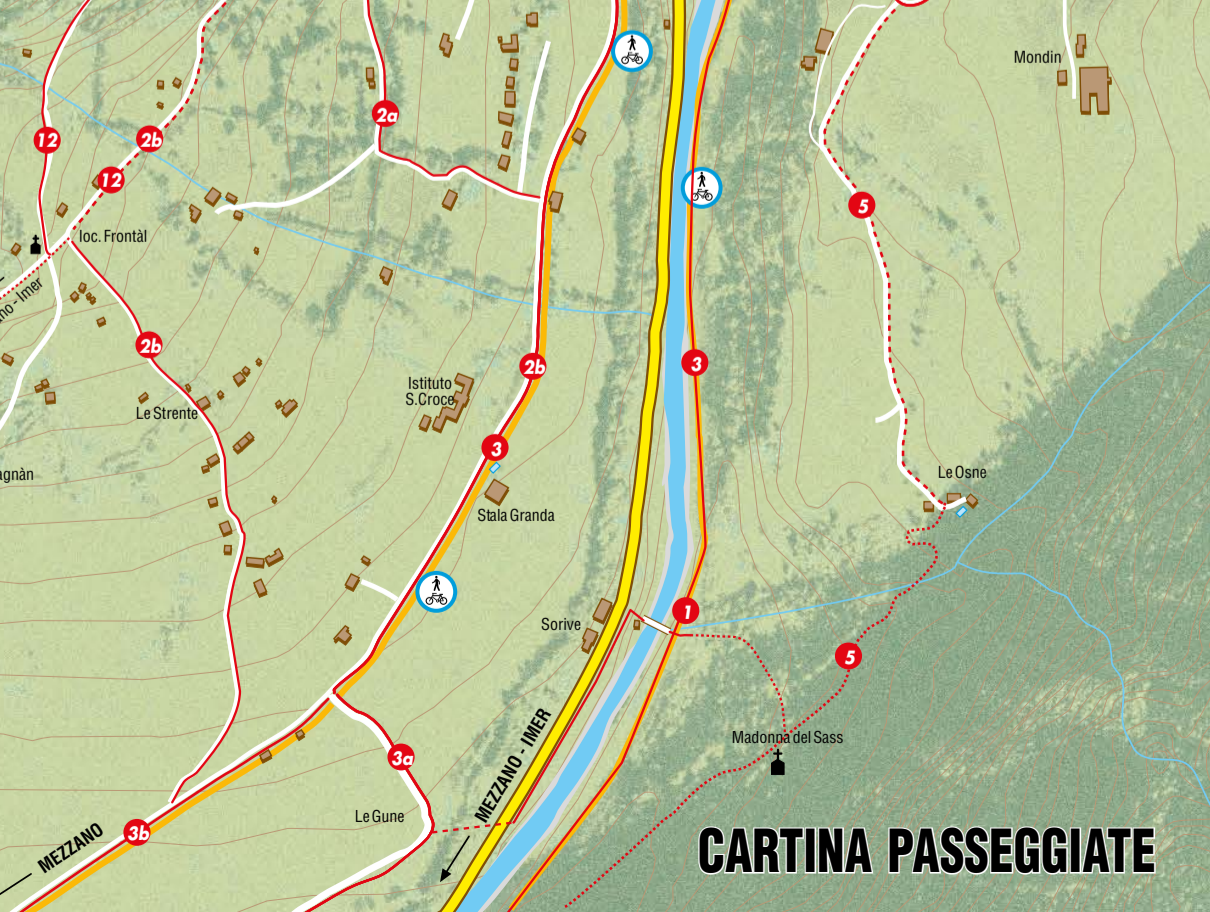
RIFUGI ESCURSIONISTICI
HIKERS REFUGES

- 54 CALTENA Loc. Caltena tel. 0439 62879
- 55 CEREDA Passo Cereda tel. 0439 65030

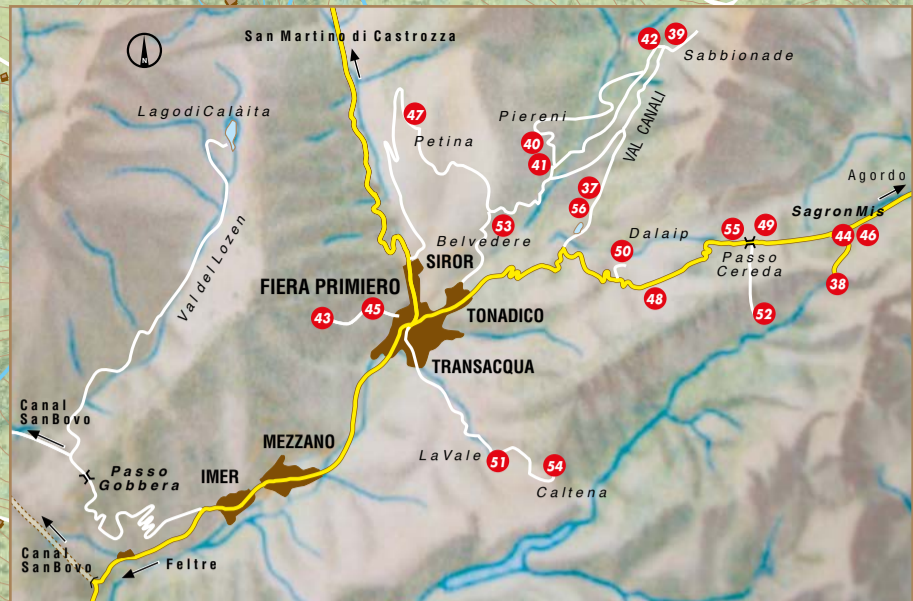
CAMPEGGI CAMPING SITES

- 56 CASTELPIETRA Val Canali tel. 0439 62426

Altre strutture ricettive sul retro
Other accommodation facilities on the back



CARTINA PASSEGGIATE



percorso su strada asfaltata
route on asphalted road

percorso su strada bianca
route on dirt road

percorso lungo sentieri
route on walking path

pista ciclo-pedonale
walking and cycling path


percorso ciclabile su strada
cycling path on road

capitelli, edicole sacre
wayside shrine

fontane
fountain

SCALA 1: 8.800
SCALE 1: 8.800
10 cm = 880 metri
1 in. = 731 ft.

ALCIONE LAVIS (TN) - 2019
www.alcione-tn.it



TRENTINO



Primiero ZONA I
Fiera di Primiero • Transacqua
Tonadico • Siror

sanmartino.com

STRUTTURE RICETTIVE ACCOMMODATION FACILITIES

ALBERGHI HOTELS

1	G4	★★★★	PARK HOTEL IRIS	Tonadico	tel. 0439 762000
2	J4	★★★★	ISOLABELLA	Transacqua	tel. 0439 762276
3	J2	★★★★	LUIS	Fiera di Primiero	tel. 0439 763040
4	G4	★★★★	MIRABELLO	Fiera di Primiero	tel. 0439 64241
5	G4	★★★★	RELAIS LE GEMME	Fiera di Primiero	tel. 0439 762000
6	J3	★★★★	ORSINGERH	Fiera di Primiero	tel. 0439 765695
7	G4	★★★★	TRESSANE	Tonadico	tel. 0439 762205
8	H6	★★★★	CASTEL PIETRA	Transacqua	tel. 0439 763171
9	J3	★★★★	ASTORIA	Fiera di Primiero	tel. 0439 762794
10	H4	★★★	AL PONTE	Transacqua	tel. 0439 762268
11	E4	★★★	AL PRATO	Siror	tel. 0439 62425
12	G6	★★★	BELVEDERE	Transacqua	tel. 0439 762725
13	H4	★★★	CLAROFONTE	Transacqua	tel. 0439 62347
14	J4	★★★	CONCA VERDE	Transacqua	tel. 0439 62490
15	J2	★★★	DOLOMITI	Fiera di Primiero	tel. 0439 62431
16	J4	★★★	EDEN	Transacqua	tel. 0439 62447
17	M2	★★★	EL MONDIN	Transacqua	tel. 348 9734780
18	H5	★★★	LA PERLA	Transacqua	tel. 0439 762115
19	G4	★★★	PRIMIERO	Tonadico	tel. 0439 64065
20	M1	★★★	PROMENADE	Transacqua	tel. 0439 62420
21	J4	★★★	SASS MAOR	Transacqua	tel. 0439 64612
22	B4	★★★	SIROR	Siror	tel. 0439 64673
23	F6	★★★	TRE PONTI	Tonadico	tel. 0439 62355
24	L2	★★	A SOLEDER	Transacqua	tel. 0439 64304

GARNI, B&B e AFFITTACAMERE

25	E4	★★★★	VITTORIA	Tonadico	tel. 0439 763156
26	F7	★★★	LANTERNA VERDE	Tonadico	tel. 0439 62749
27	H2		MINAVILL	Fiera di Primiero	tel. 0439 763090
28	H4		B&B WEISS	Tonadico	tel. 334 7024600
29	L1		B&B SCALET	Transacqua	tel. 348 2853168
30	J4		VILLA PERNICE	Transacqua	tel. 0439 64612
31	J4		VILLA SOLE	Transacqua	tel. 329 0265993
32	H5		B&B CASA TAVERNARO	Transacqua	tel. 335 5265648
33	J2		B&B CANONEGA VECIA	Pieve	tel. 370 3462177

APPARTAMENTI IN RESIDENCE APARTMENTS IN RESIDENCE

34	H5	★★★★	CASTEL PIETRA	Transacqua	tel. 0439 763171
35	E4	★★★	AL PRATO	Siror	tel. 0439 62425
36	B3	★	AL MUGO	Siror	tel. 0439 762854

AGRITUR

37	G6		ALLE 4 STAGIONI	Transacqua	tel. 339 6378243
----	----	--	-----------------	------------	------------------

CAMPEGGI - AREE CAMPER CAMPING AND CAMPER SITES

38	E8		ZOCCHET	Tonadico	tel. 0439 62749
----	----	--	---------	----------	-----------------

Altre strutture ricettive sul retro
Other accommodation facilities on the back

SCALA 1: 5.000 10 cm = 500 metri
SCALE 1: 5.000 1in. = 415 ft.

Informazioni	Informationen	Information	J3, B4 stag., E7 stag.
Ambulatorio	Ambulanz	General surgery	G4, B3, E7
Autostazione	Busbahnhof	Bus station	J3
Banca	Bank	Bank	J4, J3, H3
Bancomat	Bankomat	Bank	B4, E7
Beach volley	Beach volley	Beach volley	L3
Biblioteca	Bibliothek	Library	H3
Bike sharing	Bike sharing	Bike sharing	B3, J3
Bocce	Bocciabahn	Bowling alley	L3, L4
Calciotto a cinque	5er Fußballfeld	five-a-side football	L3
Campo da calcio	Fussballplatz	Football ground	G5, F6, A3
Campo tennis	Tennisplatz	Tennis court	L2, J4
Carabinieri	Stadtpolizei	Police station	L2
Centro congressi	Konferenzraum	Conference hall	L2
Cinema/Teatro	Kino-Theater	Cinema/Theater	L2, J2, B3, F6
Distr. benzina	Tankstelle	Petrol pump	E4, L2
Farmacia	Apothek	Pharmacy	H3
Municipio	Rathaus	Town Hall	H3, J5, E7, B3
Museo	Museum	Museum	J2, E7
Noleggio biciclette	Fahrradverleih	Bike rental	L2
Palestra	Fitness Studio	Fitness Center	A3
Parete di arrampicata	Kletterwand	Climbing wall	J3, A3
Pallavolo/Pallacanestro	Volleyball/Basketball	Volley-ball/Basketball	G3, J3, G5, A3
Parcheggio	Parkplatz	Parking lot	
Parco giochi	Spielplatz	Children's playground	A3, F3, F6, H2, L1, J4, J5, L3, E8
Pattinaggio	Eislaufplatz	Ice-skating	L4
Piscina	Hallenbad	Swimming-pool	J3, F8
Pista ciclo-pedonale	Fuß- und Radweg	Walking and cycling path	F3-B3, M1-M2
Posta	Post	Post office	H3
Primiero Pump Track	Primiero Pump Track	Primiero Pump Track	A3
Ricarica Auto Elettriche	Stromtankstelle für Elektroautos	Electric cars charging station	B3, E6, G4, H3, J3, J4, J5
Vigili del fuoco	Feuerwehr	Fire brigade	M1

