









Tappa
18
cronotabella

FAI DELLA PAGANELLA - PIEVE DI SOLIGO

km 171

giovedì 28 maggio 2026

D = 2050 m

Quota			DISTANZE			ORA DI PASSAGGIO		
			par- ziali	per- corse	da per- correre	media km/ora		
						47	45	43
PROVINCIA DI TRENTO								
			>>>>>					
	956	FAI DELLA PAGANELLA	↑	Start Village	10.2	13.15	13.15	13.15
	230	FAI DELLA PAGANELLA	↑	km 0	0.0	0.0	171.0	13.30 13.30 13.30
	218	San Michele all'Adige	↔	ss.12	4.7	4.7	166.3	13.35 13.35 13.35
	208	Nave San Felice	↔	ss.12	3.7	8.4	162.6	13.39 13.40 13.40
	228	Lavis	↔	ss.12	3.9	12.3	158.7	13.44 13.45 13.46
	198	Gardolo	↔	Exit Gardolo/Roncafort - v.Don Milani	3.7	16.0	155.0	13.49 13.50 13.50
	266	Trento	↔	v.Muralta-v.alle Coste	4.5	20.5	150.5	13.55 13.56 13.57
	444	Civezzano	↔	sp.17	5.6	26.1	144.9	14.02 14.04 14.05
	542	Madrano	↔	sp.107	3.8	29.9	141.1	14.08 14.09 14.11
	473	Pergine Valsugana	↔	v.Venezia-sp.228	5.1	35.0	136.0	14.14 14.16 14.18
	480	galleria	↑	54m	8.6	43.6	127.4	14.25 14.27 14.30
	485	Levico Terme	↑	sp.228	0.3	43.9	127.1	14.25 14.28 14.30
	473	Roncegno Terme	↔	sp.85dir	10.7	54.6	116.4	14.38 14.41 14.44
	386	Borgo Valsugana	↑	sp.169	4.4	59.0	112.0	14.43 14.47 14.50
	350	Ingresso ss.47	↑	Svinc. di Strigno-ss.47	4.3	63.3	107.7	14.49 14.52 14.56
	252	Svinc. di Grigno	↑	ss.47	10.3	73.6	97.4	15.01 15.05 15.09
	214	Uscita per Primolano/Enego	↔	sp.76	8.8	82.4	88.6	15.12 15.16 15.21
PROVINCIA DI VICENZA								
	218	Primolano	↔	sp.50bis	2.1	84.5	86.5	15.15 15.19 15.24
PROVINCIA DI BELLUNO								
	350	Fastro	↑	(Le Scale di Primolano)-ss.50bis	3.2	87.7	83.3	15.22 15.27 15.33
	319	Arsiè	↑	ss.50bis	5.1	92.8	78.2	15.28 15.34 15.40
	318	Seren del Grappa (Santa Lucia)	↑	ss.50	7.9	100.7	70.3	15.38 15.44 15.50
	269	Feltre	↑	v.M.Grappa	5.3	106.0	65.0	15.44 15.50 15.57
	238	Anzù	↑	sr.348	2.9	108.9	62.1	15.48 15.54 16.01
	264	Quero	↑	v.Nazionale	12.7	121.6	49.4	16.04 16.11 16.19
	192	Fener	↑	sr.348	2.1	123.7	47.3	16.07 16.14 16.22
PROVINCIA DI TREVISO								
	252	Valdobbiadene	↔	V.Roma-sp.36	5.5	129.2	41.8	16.14 16.21 16.29
	304	Guia	↑	sp.36	6.2	135.4	35.6	16.22 16.29 16.38
	384	Combai	↑	sp.36	3.0	138.4	32.6	16.28 16.34 16.43
	263	Miane	↑	sp.36	2.4	140.8	30.2	16.29 16.37 16.46
	199	Follina	↑	sp.4	2.6	143.4	27.6	16.32 16.40 16.49
	232	Lago	↔	sp.635	8.3	151.7	19.3	16.42 16.51 17.00
	269	Tarzo	↑	sp.635	2.1	153.8	17.2	16.45 16.54 17.03
	274	Red Bull km	↑	sp.635	0.5	154.3	16.7	16.45 16.54 17.04
	102	Bv. per Ca' del Poggio	↔	v.d.Pascoli	6.3	160.6	10.4	16.53 17.02 17.12
	242	Muro di Ca' del Poggio	↔	sp.37	1.1	161.7	9.3	16.57 17.06 17.17
	262	San Pietro di Feletto	↑	sp.37	1.2	162.9	8.1	16.58 17.08 17.18
	203	Refrontolo	↑	sp.36-sp.85bis	3.2	166.1	4.9	17.02 17.12 17.22
	135	PIEVE DI SOLIGO	↑	P.Vitt.Emanuele II	4.9	171.0	0.0	17.07 17.18 17.29

NOTE:

 Red Bull km

km 154.3


 Traguardi Volanti / Intermediate Sprints:

km 135.4 - Guia


 Gran Premio della Montagna:


km 87.7 - Fastro - m 350 (3° cat.)

km 161.7 - Muro di Ca' del Poggio - m 242 (4° cat.)

 Feed/Litter zone: km 28.6 - 53.3 - 119.1 - 143.8

 Bidon/Litter zone: km 85.5

 Litter zone: km 162

 Galleria/Tunnel: km 43.6

 Passaggio a Livello/Level Crossing: km