Soccorso alpino / Bergrettung / Alpine rescue

EMERGENCY 112

INDICAZIONI - ZEICHENERKLÄRUNG - REFERENCE

Ferrovia, stazione, galleria, ferrovia in disarmo
Eisenbahn, Bahnhof, Eisenbahntunnel, aufgelassene Bahnlinie
Railway, railway station, tunnel, abandoned railway line

Numero di autostrada, di strada statale, di strada provinciale
Nummer der Autobahn, Staatsstraße, Provinzstraße
Road numbers: motorway, state road, main road

Autostrada, strada principale a 2 e 4 corsie
Autobahn, Hauptstraße mit 2 und 4 Spuren
Motorway, main road with 2 and 4 lanes

Strada di collegamento (2 corsie ampie, 2 corsie strette)
Verbindungsstraße (2 breite Fahrspuren, 2 schmale Fahrspuren)
Communication road (2 wide lanes, 2 narrow lanes)

Strada secondaria asfaltata, non asfaltata
Nebenstraße, nicht asphaltierte Nebenstraße
Bituminous, non-bituminous by-street

Per trattori o veicoli fuoristrada
Für Traktoren oder Geländefahrzeuge
For tractors and land vehicles

Mulattiera, sentiero, sentiero difficile (non segnalati)
Saumpfad, Steig, schwieriger Steig (nicht markiert)
Mule-track, path, difficult path (without signs)

Divieto di transito ai veicoli
Straße mit Fahrverbot für Fahrzeuge aller Art
No vehicles admitted

Pista ciclabile tabellata
Beschilderter Radweg
Cycle track with trail signs

Strada con segnavia
Straße mit Markierung
Marked road

Mulattiera o sentiero ampio e facile con segnavia
Markierter Saumpfad bzw. leichter Steig
Mule-track or wide and easy path with signs

Sentiero con segnavia
Markierter Steig
Path with signs

Sentiero incerto o/o poco segnalato
Ungewißer bzw. schlecht markierter Steig
Uncertain and/or insufficiently signed path

Sentiero difficile con segnavia (per esperti)
Schwieriger Steig, markiert (nur für Geübte)
Difficult path with signs (for expert hikers only)

Traccia difficile e poco segnalata (per esperti)
Schwierige bzw. schlecht markierte Spur (nur für Geübte)
Difficult and/or insufficiently signed trace (for expert hikers only)

Via ferrata o sentiero attrezzato (per esperti)
Gesicherter - bzw. Klettersteig (nur für Geübte)
Ferrata path (for expert hikers only)

Alta via delle Dolomiti (da Bressanone a Feltre)
Dolomiten-Höhenweg (von Brixen nach Feltre)
High route of the Dolomites (from Bressanone to Feltre)

Sentiero Italia
Lehrpfad "Italia"
Italia" footpath

Cammino delle Dolomiti
Camino delle Dolomiti
Cammino delle Dolomiti } www.camminodelledolomiti.it

Falesia arrampicata sportiva
Kletterschule
Practice climbing wall

Rifugio agerto in estate ed in inverno
Hütte im Sommer und Winter geöffnet
Refuge, open in summer and in winter

Rifugio agerto in estate
Hütte im Sommer geöffnet
Refuge, open in summer

Bivacco o ricovero (non custodito)
Biwak bzw. Unterstand (nicht bewirtschaftet)
Bivouac or shelter (unguarded)

Posto di ristoro
Jausenstation
Refreshment point

Albergo isolato
Einzelstehender Gasthof
Hotel in an isolated location

Campeggio
Campingplatz
Camping site

Ufficio turistico
Fremdenbüro
Information

Funivia, cabinovia, seggiovia
Seilbahn, Kabinenbahn, Sessellift
Funicular, cabin-lift, chair-lift

Impianti funzionanti anche in estate
Liftanlagen auch im Sommer in Betrieb
Lifts also operational in summer

Sciovia, teleferica trasporto materiali
Lift, Materialseilbahn
Ski-lift, uphill transport facility

Castello, rovine, monumento
Schloss, Ruine, Denkmal
Castle, ruin, monument

Casa in muratura, baracca, capanna, ruderi
Haus, Baracke, Hütte, Ruine
House, barrack, hut, ruin

Chiese, cappella
Kirchen, Kapelle
Churches, chapel

Tabernacolo, croce isolata, cimitero
Bildstock, Kreuz, Friedhof
Wayside shrine, cross, cemetery

Cascata, sorgente, pozzo, abbeveratoio
Wasserfall, Quelle, Senkbrunnen, Tränke
Waterfall, spring, fountain, drinking trough

Parcheggio, piscina pubblica, stadio del ghiaccio
Parkplatz, Schwimmbad, Eislaufplatz
Parking, swimming-pool, ice-ring

Passo o forcella, grotta, mulino
Pass bzw. Sattel, Grotte, Mühle
Pass or saddle, grotto, mill

Quota topografica
Höhe
Altitude

Punto trigonometrico
Trigonometrischer Punkt
Trigonometric point

Bosco
Wald
Wood

Limite parco naturale, riserva naturale
Naturparkgrenze, Naturschutzgebiet
Limit of nature park, wild life reserve

Confine di Stato, di Regione
Staatsgrenze, Landesgrenze
National border, boundaries of province

Confine di Provincia, di Comune
Landkreisgrenze, Gemeindegrenze
Boundaries of district, boundaries of municipality

TRENTO
Primiero S. Martino di Castrozza
Caprile

Capoluogo di Provincia, di Comune, altra località
Hauptort einer Provinz, einer Gemeinde, sonstiger Ort
Capital of the Province, of the Commune, other district

Equidistanza tra le curve di livello: 25 metri
Höhenlinienabstand: 25 Meter
Distance between height curves: 25 m

Dolomiti Palaronda Ferrata
Dolomiti Palaronda Ferrata
Dolomiti Palaronda Ferrata

Dolomiti Palaronda Trek
Dolomiti Palaronda Trek
Dolomiti Palaronda Trek

1000 m 750 m 500 m 250 m 0 1 km

Scala - Maßstab - Scale
1:25.000 (1 cm = 250 m)

Numeri Utili
Nützliche Hinweise
Useful Information

Rifugio Rosetta (2.581 m)
Tel. +39 0439 68308 / +39 349 5331742
info@rifugiorosetta.it
www.rifugiorosetta.it

Rifugio Pradidali (2.278 m)
Tel. +39 0439 64180 / +39 348 2455732
pradidali@libero.it
www.rifugiopradidali.com

Rifugio Velo della Madonna (2.358 m)
Tel. +39 0439 768731 / +39 340 5646331
info@rifugiovelodellamadonna.it
www.rifugiovelodellamadonna.it

Rifugio Volpi al Mulaz (2.571 m)
Tel. + 39 0437 599420 / +39 338 5924343
rifugiomulaz@gmail.com

Rifugio Treviso "Canali" (1.631 m)
Tel. +39 0439 62311 / +39 348 5207625
rifugiotreviso@gmail.com
www.rifugiotreviso.it

PALARONDA TREK
RIFUGI NELLE PALE DI SAN MARTINO - DOLOMITES

PALARONDA FERRATA
RIFUGI NELLE PALE DI SAN MARTINO - DOLOMITES

SAN MARTINO DI CASTROZZA
TRENTINO - DOLOMITES

Cartografia: copyright Casa Editrice Tabacco S.R.L. È vietata qualsiasi riproduzione, anche fotografica, parziale o in altra scala. Eventuali controversie sono di competenza del Foro di Udine.
Copyright Casa Editrice Tabacco Srl. It is prohibited to reproduce maps, including photographically, partially or on any other scale. In the event of disputes, the Court of Udine shall have jurisdiction.

TABACCO

Dolomiti Palaronda Ferrata 360 Tour

8 GIORNI-DAYS-TAGE / 7 NOTTI-NIGHTS-NÄCHTE
| 6.915 m. D+ | 6.830 m. D- |

PARTENZA-DEPARTURE-ABFAHRT SAN MARTINO

1° TAPPA/STAGE/ETAPPE
8 h | + 765 m | - 165 m
Rifugio / Hut / Hütte: Mulaz

2° TAPPA/STAGE/ETAPPE
5 h | + 790 m | - 780 m
Rifugio / Hut / Hütte: Rosetta
Sentiero attrezzato / Secured path /
Ausgerüsteter Weg: Passo delle Farangole

3° TAPPA/STAGE/ETAPPE
7 h | + 1.270 m | - 1.270 m
Rifugio / Hut / Hütte: Rosetta
Via Ferrata: Bolver Lugli

4° TAPPA/STAGE/ETAPPE
5 h | + 510 m | - 730 m
Rifugio / Hut / Hütte: Velo della Madonna
Sentiero attrezzato / Secured path /
Ausgerüsteter Weg: Passo di Ball / Nico Gusela
Via Ferrata: Ferrata del Velo

5° TAPPA/STAGE/ETAPPE
6 h | + 520 m | - 1.200 m
Rifugio / Hut / Hütte: Treviso "Canali"
Sentiero attrezzato / Secured path /
Ausgerüsteter Weg: Sentiero del Cacciatore

6° TAPPA/STAGE/ETAPPE
6 h | + 1.200 m | - 1.200 m
Rifugio / Hut / Hütte: Treviso "Canali"
Via Ferrata: Fiamme Gialle

7° TAPPA/STAGE/ETAPPE
5 h | + 1.260 m | - 620 m
Rifugio / Hut / Hütte: Pradidali
Sentiero attrezzato / Secured path /
Ausgerüsteter Weg: Passo delle Lede

8° TAPPA/STAGE/ETAPPE
6 h | + 200 m | - 1.030 m
Via Ferrata: Ferrata Porton / Ferrata della Vecchia

ARRIVO-ARRIVAL-ANKUNFT SAN MARTINO

Dolomiti Palaronda Ferrata Classic

6 GIORNI-DAYS-TAGE / 5 NOTTI-NIGHTS-NÄCHTE
| 3.780 m. D+ | 3.595 m. D- |

PARTENZA-DEPARTURE-ABFAHRT SAN MARTINO

1° TAPPA/STAGE/ETAPPE
3 h | + 1.000 m | - 165 m
Rifugio / Hut / Hütte: Pradidali
Sentiero attrezzato / Secured path /
Ausgerüsteter Weg: Passo di Ball

2° TAPPA/STAGE/ETAPPE
5 h | + 430 m | - 350 m
Rifugio / Hut / Hütte: Velo della Madonna
Via Ferrata: Ferrata Porton / Ferrata Del Velo

3° TAPPA/STAGE/ETAPPE
5 h | + 300 m | - 1.100 m
Rifugio / Hut / Hütte: Treviso "Canali"
Sentiero attrezzato / Secured path /
Ausgerüsteter Weg: Sentiero del Cacciatore

4° TAPPA/STAGE/ETAPPE
7 h | + 1.100 m | - 100 m
Rifugio / Hut / Hütte: Rosetta

5° TAPPA/STAGE/ETAPPE
5 h | + 750 m | - 760 m
Rifugio / Hut / Hütte: Mulaz
Sentiero attrezzato / Secured path /
Ausgerüsteter Weg: Passo delle Farangole

6° TAPPA/STAGE/ETAPPE
5 h | + 200 m | - 1.200 m

ARRIVO-ARRIVAL-ANKUNFT SAN MARTINO

Dolomiti Palaronda Trek

4 GIORNI-DAYS-TAGE / 3 NOTTI-NIGHTS-NÄCHTE
| 2.940 m. D+ | 1.730 m. D- |

PARTENZA-DEPARTURE-ABFAHRT SAN MARTINO

1° TAPPA/STAGE/ETAPPE
4 h | + 1.100 m | - 0 m
Rifugio / Hut / Hütte: Rosetta

2° TAPPA/STAGE/ETAPPE
4,5 h | + 400 m | - 670 m
Rifugio / Hut / Hütte: Pradidali

3° TAPPA/STAGE/ETAPPE
5 h | + 340 m | - 960 m
Rifugio / Hut / Hütte: Treviso "Canali"

4° TAPPA/STAGE/ETAPPE
7 h | + 1.100 m | - 100 m

ARRIVO-ARRIVAL-ANKUNFT SAN MARTINO

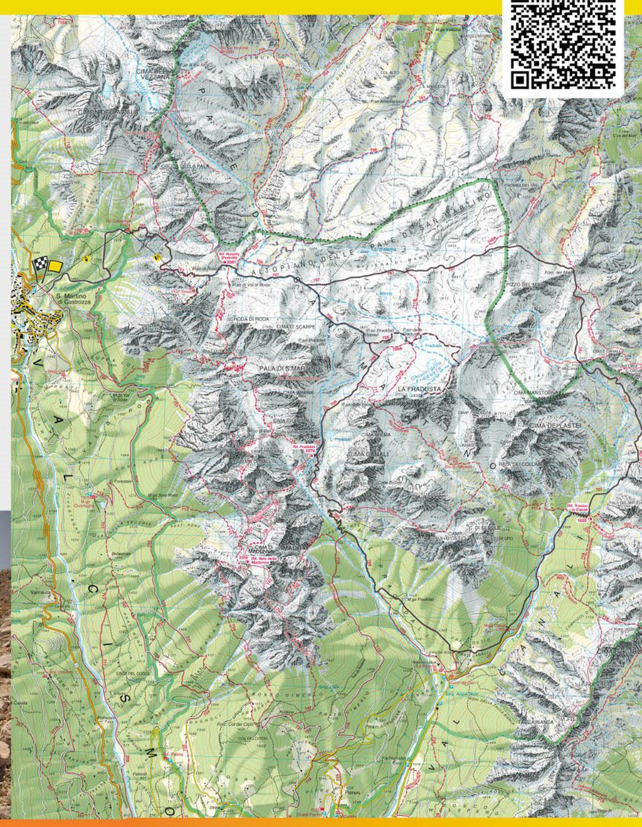

Dolomiti Palaronda Ferrata Explorer Tour Nord

4 GIORNI-DAYS-TAGE / 3 NOTTI-NIGHTS-NÄCHTE
| 3.120 m. D+ | 3.650 m. D- |

PARTENZA-DEPARTURE-ABFAHRT SAN MARTINO

1° TAPPA/STAGE/ETAPPE
7 h | + 1.570 m | - 990 m
Rifugio / Hut / Hütte: Rosetta
Via Ferrata: Bolver Lugli

2° TAPPA/STAGE/ETAPPE
6 h | + 510 m | - 730 m
Rifugio / Hut / Hütte: Velo della Madonna
Sentiero attrezzato / Secured path /
Ausgerüsteter Weg: Passo di Ball / Nico Gusela
Via Ferrata: Ferrata del Velo

3° TAPPA/STAGE/ETAPPE
6 h | + 840 m | - 900 m
Rifugio / Hut / Hütte: Pradidali
Sentiero attrezzato / Secured path /
Ausgerüsteter Weg: Sentiero del Cacciatore

4° TAPPA/STAGE/ETAPPE
6 h | + 200 m | - 1.030 m
Via Ferrata: Ferrata Porton /
Ferrata della Vecchia

ARRIVO-ARRIVAL-ANKUNFT SAN MARTINO

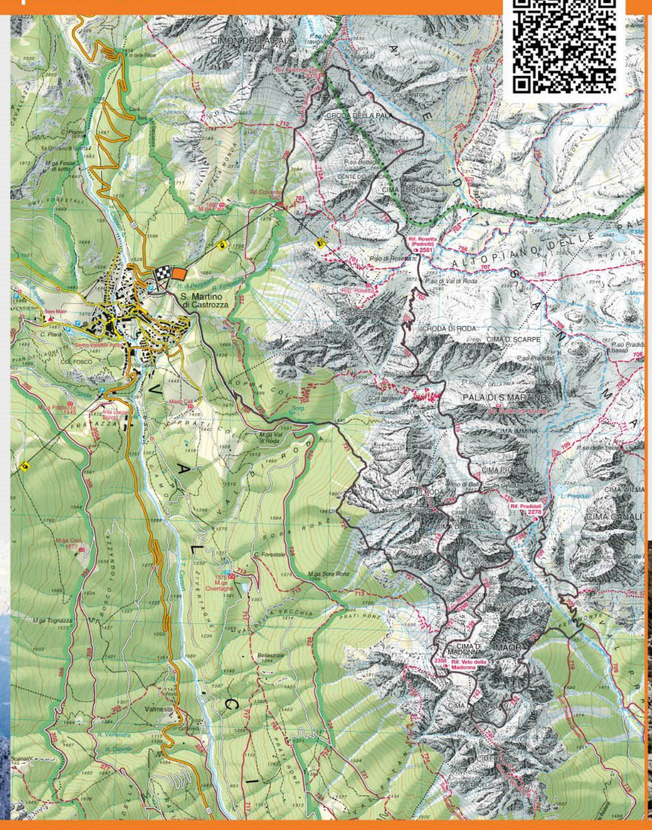

Dolomiti Palaronda Ferrata Explorer Tour Sud

4 GIORNI-DAYS-TAGE / 3 NOTTI-NIGHTS-NÄCHTE
| 3.230 m. D+ | 3.140 m. D- |

PARTENZA-DEPARTURE-ABFAHRT VAL CANALI

1° TAPPA/STAGE/ETAPPE
7 h | + 1.550 m | - 1.200 m
Rifugio / Hut / Hütte: Treviso "Canali"
Via Ferrata: Fiamme Gialle

2° TAPPA/STAGE/ETAPPE
5 h | + 1.260 m | - 620 m
Rifugio / Hut / Hütte: Pradidali
Sentiero attrezzato / Secured path /
Ausgerüsteter Weg: Passo delle Lede

3° TAPPA/STAGE/ETAPPE
4 h | + 200 m | - 120 m
Rifugio / Hut / Hütte: Velo della Madonna
Via Ferrata: Porton / Ferrata del Velo

4° TAPPA/STAGE/ETAPPE
5 h | + 220 m | - 1.200 m
Sentiero attrezzato / Secured path /
Ausgerüsteter Weg: Sentiero del Cacciatore

ARRIVO-ARRIVAL-ANKUNFT VAL CANALI

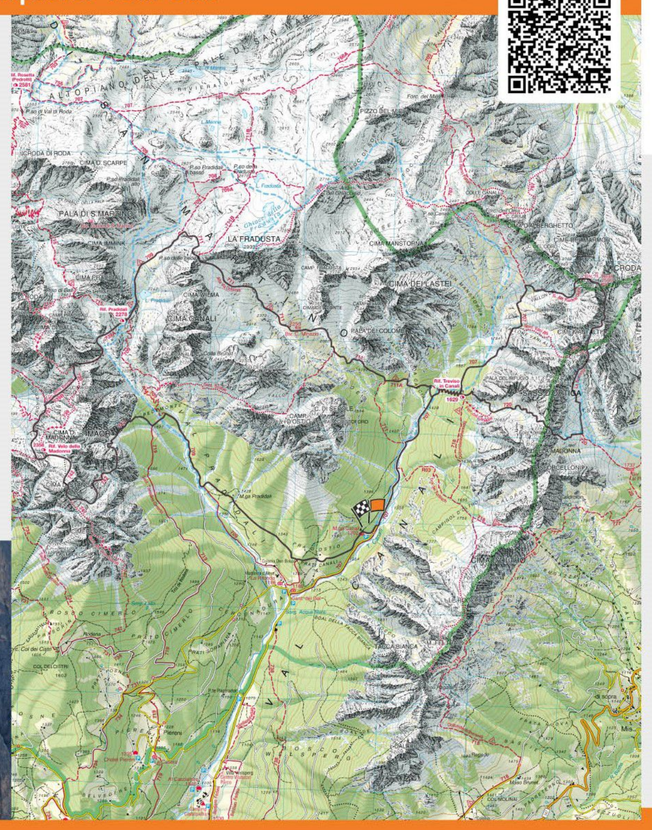

NUMERI UTILI
Nützliche Hinweise
Useful Information

Info e pacchetti / Info and holiday packages / Infos und Angebote
APT San Martino di Castrozza, Passo Rolle, Primiero e Vanoi
Tel. +39 0439 767010
booking@sanmartino.com
www.sanmartino.com

Guide Alpine / Bergführer / Alpine guide
San Martino di Castrozza -
Tel. +39 0439 768795 +39 342 9813212
Primiero Val Canali Vanoi -
Tel. +39 347 9929755
info@aquilesanmartino.com
www.aquilesanmartino.com

Impianti Colverde-Rosetta / Lifts / Liftanlagen
Tel. +39 0439 68204
info@sanmartinorolle.it
www.sanmartinorolle.it

Cartografia

TABACCO

SAN MARTINO DI CASTROZZA TRENTINO · DOLOMITI

@visitsanmartino

Dolomiti Palaronda - 7 TOURS / HÜTTENTOUREN

Dolomiti Palaronda Ferrata Quick Tour Nord

3 GIORNI-DAYS-TAGE / 2 NOTTI-NIGHTS-NÄCHTE
| 2.825 m. D+ | 2.515 m. D- |

PARTENZA-DEPARTURE-ABFAHRT PASSO ROLLE

1° TAPPA/STAGE/ETAPPE
6 h | + 765 m | - 165 m
Rifugio / Hut / Hütte: Mulaz

2° TAPPA/STAGE/ETAPPE
5 h | + 790 m | - 780 m
Rifugio / Hut / Hütte: Rosetta
Sentiero attrezzato / Secured path /
Ausgerüsteter Weg: Passo delle Farangole

3° TAPPA/STAGE/ETAPPE
8 h | + 1.270 m | - 1.570 m
Via Ferrata: Bolver Lugli

ARRIVO-ARRIVAL-ANKUNFT PASSO ROLLE

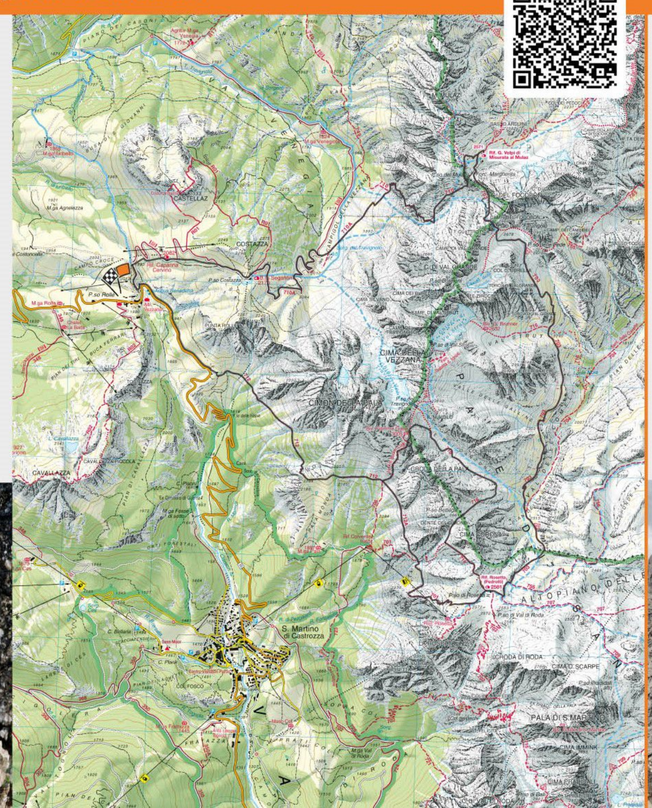

Dolomiti Palaronda Ferrata Quick Tour Sud

3 GIORNI-DAYS-TAGE / 2 NOTTI-NIGHTS-NÄCHTE
| 1.550 m. D+ | 2.660 m. D- |

PARTENZA-DEPARTURE-ABFAHRT SAN MARTINO

1° TAPPA/STAGE/ETAPPE
6 h | + 510 m | - 730 m
Rifugio / Hut / Hütte: Velo Della Madonna
Sentiero attrezzato / Secured path /
Ausgerüsteter Weg: Passo di Ball / Nico Gusela
Via Ferrata: Ferrata del Velo

2° TAPPA/STAGE/ETAPPE
6 h | + 840 m | - 900 m
Rifugio / Hut / Hütte: Pradidali
Sentiero attrezzato / Secured path /
Ausgerüsteter Weg: Sentiero del Cacciatore

3° TAPPA/STAGE/ETAPPE
6 h | + 200 m | - 1.030 m
Via Ferrata: Ferrata del Porton /
Ferrata della Vecchia

ARRIVO-ARRIVAL-ANKUNFT SAN MARTINO

Dolomiti Palaronda

7 TOURS / HÜTTENTOUREN

PALARONDA
RIFUGI NELLE PALE DI SAN MARTINO · DOLOMITES

SAN MARTINO DI CASTROZZA TRENTINO · DOLOMITES