

PASSEGGIATE WANDERUNGEN WALKS

1 ANELLO O PICCOLO
Start: San Martino di Castrozza / Prà delle Nasse
ca. 1 h | 45 m | 45 m | 2,5 Km

2 PASSO ROLLE – BAITA SEGANTINI
Start: Passo Rolle – parcheggio Segantini
ca. 2,30 h | 221 m | 221 m | 4 Km

3 PASSO ROLLE LAGHI DI COLBRICON
Start: Passo Rolle – parcheggio Malga Rolle
ca. 2,3 h | 104 m | 104 m | 4 Km

4 PIANI DELLA CAVALLAZZA
Start: Passo Rolle – parcheggio Segantini
ca. 5 h | 150 m | 150 m | 6,7 Km

5 ANELLO VAL DI RODA
Start: San Martino di Castrozza – parcheggio impianti Colverde-Rosetta
ca. 2 h | 160 m | 160 m | 6 Km

6 ANELLO MALGA CIVERTAGHE
Start: San Martino di Castrozza – Maso Col
ca. 3 h | 270 m | 270 m | 7 Km

7 ORTI FORESTALI
Start: San Martino di Castrozza – Prà delle Nasse
ca. 2,3 h | 245 m | 245 m | 5 Km

8 MALGA VALCIGOLERA
Start: San Martino di Castrozza – parcheggio impianto Colbricon Express
ca. 3 h | 410 m | 410 m | 7,5 Km

9 SAN MARTINO DI CASTROZZA – LAGO DI CALAITA
Start: San Martino di Castrozza – parcheggio impianti Tognola
ca. 3,30 h | 387 m | 170 m | 8 Km

10 ANELLO TOGNOLA
Start: San Martino di Castrozza – impianti Tognola
ca. 1 h | 100 m | 2 Km

CIASPOLE SCHNEESCHUHWANDERUNGEN SNOWSHOEING

1 ANELLO VAL VENEGIA
Start: Passo Rolle – parcheggio Segantini
ca. 6 h | 583 m | 583 m | 16,5 Km

FONDO LANGLAUF CROSS COUNTRY SKIING

1 CENTRO FONDO - SAN MARTINO DI CASTROZZA
Start: Via Laghetto - San Martino di Castrozza
9 Km

ITINERARI DI SCIALPINISMO SKITOUREN SKITOURING

1 CIMA MULAZ
Start: Val Venegia – parcheggio Pian dei Casoni
ca. 3,30 h | 1.190 m | 7 Km

2 PASSO MULAZ - FALCADE
Start: Val Venegia – parcheggio Pian dei Casoni
ca. 3,30 h | 918 m | 1.392 m | 11 Km

3 CIMA COLBRICON PICCOLO
Start: Passo Rolle – parcheggio Malga Rolle
ca. 2,30 h | 689 m | 6 Km

4 CIMA VEZZANA DA PASSO ROLLE
Start: Passo Rolle – partenza Segantini
ca. 5 h | 1.243 m | 5 Km

5 CIMA CASTELLAZZO
Start: Passo Rolle – partenza Segantini
ca. 2 h | 368 m | 5 Km

6 CIMA FRADUSTA E DISCESA IN VAL CANALI
Start: San Martino di Castrozza – partenza impianti Colverde-Rosetta
ca. 5 h | + | + | 569 m | 1.853 m | 13,3 Km

6A TRAVERSATA DELL'ALTOPIANO E DISCESA A GARES
Start: San Martino di Castrozza – partenza impianti Colverde-Rosetta
ca. 2,30 h | + | + | 82 m | 1.365 m | 6,5 Km

7 VAL DI RODA DA ALTOPIANO DELLE PALE
Start: San Martino di Castrozza – partenza impianti Colverde-Rosetta
ca. 4 h | + | + | 517 m | 1.639 m | 9 Km

8 CIMA VEZZANA DA ALTOPIANO DELLE PALE
Start: San Martino di Castrozza – partenza impianti Colverde-Rosetta
ca. 2,30 h | + | + | 727 m | 228 m | 4,5 Km

9 MALGA VALCIGOLERA
Start: San Martino di Castrozza – parcheggio impianto Colbricon Express
ca. 1,30 h | 410 m | 4,3 Km

10 FORCELLA CEREMANA
Start: San Martino di Castrozza – partenza seggiovia Punta Ces
ca. 2,30 h | + | 293 m | 923 m | 7,6 Km

11 COLBRICON OVEST
Start: San Martino di Castrozza – partenza seggiovia Punta Ces
ca. 2 h | + | 336 m | 923 m | 7 Km

FREERIDE

1 ROSETTA
Start: San Martino di Castrozza – partenza impianti Colverde-Rosetta
+ | + | ca. 0,30 h | 679 m | 1,8 Km

2 VALCIGOLERA
Start: San Martino di Castrozza – impianti Tognola
+ | ca. 0,30 h | 918 m | 4,5 Km

3 PARADISO
Start: Passo Rolle – seggiovia Paradiso
+ | 300 m | 1 Km

PATTINAGGIO EISLAUFPLÄTZE ICE SKATING RINKS

1 SAN MARTINO DI CASTROZZA
Località Prà delle Nasse
38054 San Martino di Castrozza

CULTURA – NATURA – ATTIVITÀ KULTUR – NATUR – AKTIVITÄTEN CULTURE – NATURE – ACTIVITIES

1 TERRA FORESTA PANEVEGGIO
Tel. +39 0462 576283

2 SCUOLA DI ALPINISMO E SCIALPINISMO AQUILE DI SAN MARTINO
San Martino di Castrozza
Tel. + 39 0439 768795 / +39 342 9813212
www.aquilesanmartino.com
info@aquilesanmartino.com

3 NOLEGGIO SLALOM
San Martino di Castrozza
Tel. +39 0439.68535
info@negozislalom.com

4 SPORT 2Z RENT A PLAY
San Martino di Castrozza
Tel. +39 340 3040124
sanmartinodicastrozza@rentandgo.it

5 NOLEGGIO SKISPORT
San Martino di Castrozza
Tel. +39 0439 769103 / +39 389 0934023
www.noleggiosanmartino.com
info@noleggiskisport.it

6 NOLEGGIO SNOWITHUS
San Martino di Castrozza
Tel. +39 340 6704862 / +39 351 9623331
www.snowithus.com
info@snowithus.com

RIFUGI | HÜTTEN | HUTS

1 **MALGA VENEGIA ***
Tel. +39 348 0627886

2 **CHALET LA BAITA**
Tel. +39 348 3575442

3 **MALGA ROLLE**
Tel. +39 0439 768659 / +39 348 0363019

4 **CIMON STUBE**
Tel. +39 360 902110

5 **RIFUGIO CAPANNA CERVINO**
Tel. +39 340 0747643

6 **RIFUGIO COLVERDE**
Tel. +39 0439 68168

7 **RIFUGIO ROSETTA ***
Tel. +39 0439 68308 / +39 349 5331742

8 **MASO COL**
Tel. +39 0439 68046

9 **MALGA CIVERTAGHE**
Tel. +39 340 871 1861

10 **MALGA FRATAZZA**
Tel. 0439 68470

11 **RIFUGIO TOGNOLA**
Tel. +39 0439 68329

12 **MALGA VALCIGOLERA**
Tel. +39 0439 026176

13 **MALGA CES**
Tel. +39 0439 68223

14 **CAMPO BASE APRÈS SKI**
Tel. +39 0439 68026

*** VERIFICARE L'APERTURA**
ÖFFNUNGSZEITEN ÜBERPRÜFEN
CHECK THE OPENING TIMES

IMPIANTI / LIFTANLAGEN / LIFTS

1 **UFFICIO SKIPASS/SKIPASS BÜRO/ SKIPASS OFFICE**
Tel. +39 0439 68505
skipass@sanmartino.com

IMPIANTI PER PEDONI
LIFTANLAGEN FÜR FUSSGÄNGER
LIFTS ALSO FOR PEDESTRIANS

2 **IMPIANTI COLVERDE – ROSETTA**
3 **CABINOVIA COLBRICON EXPRESS**
4 **SEGGIOVIA PUNTA CES**
5 **CABINOVIA TOGNOLA**

KINDERHEIM / KIDS AREA

1 **ALPE DELLE MARMOTTE**
Alpe Tognola
San Martino di Castrozza
Tel +39 0439 68026 / infopoint@tognola.it

2 **NASSE PARK**
Prà delle Nasse
San Martino di Castrozza
info@nassepark.it

3 **PASSO ROLLE**
Pista Cimon
Passo Rolle
Tel. +39 0439 68505

AUTOBUS INFO
www.ttesercizio.it / Tel. +39 0439 64165

Ufficio informazioni
Informationsbüro
Information office
SAN MARTINO DI CASTROZZA TRENTINO - DOLOMITI

San Martino di Castrozza
Via Passo Rolle, 165
38054 San Martino di Castrozza
tel. +39 0439 768867
info@sanmartino.com

Primiero
Via Dante, 6
38054 Fiera di Primiero
tel. +39 0439 62407
infoprimiero@sanmartino.com

Vanoi
Piazza Vittorio Emanuele, 6
38050 Canal San Bovo
tel. +39 0439 719041
infovanoi@sanmartino.com

@visitsanmartino
www.sanmartino.com

CARTA INVERNALE
WINTERKARTE
WINTER MAP
3D MAP

TAPPEINER.

© Athesia-KGS · T 039 0471 081 081 · www.athesiabuch.it · Topografische Karte / Carta topografica: Athesia-Tappeiner Verlag · Foto: APT San Martino di Castrozza, Passo Rolle, Primiero e Vanoi, Silvano Angelini, CMP



© Athesia AG . T +39 0471 081 081 . www.athesiabuch.it . Topografische Karte / Carta topografica: Athesia-Tappeiner Verlag – Foto: APT San Martino di Castrozza, Passo Rolle, Primiero e Vanoi, Silvano Angelani, CMP (2018_122)

FONDO / LANGLAUF CROSS COUNTRY SKIING

2 CENTRO FONDO LE PÉZE
Start: Imer — 4 Km

3 PISTA FONDO LAGO DI CALAITA
Start: Lago di Calaita — 8 Km

4 CENTRO FONDO PASSO CEREDA
Start: Passo Cereda — 15 Km

CIASPOLE SCHNEESCHUHWANDERUNGEN SNOWSHOEING

11 ANELLO CRASPAMAGNA
Start: Zortea
ca. 4,30 h — 545 m — 545 m
9,7 Km ●●●○○

11A MALGA LOZEN – LAGO DI CALAITA
Start: Malga Lozen
ca. 2 h — 230 m — 230 m
4,2 Km ●●○○○

12 ANELLO LAGO DI CALAITA MALGA GRUGOLA
Start: Lago di Calaita
ca. 2 h — 190 m — 190 m
3,8 Km ●●○○○

13 PASSO CEREDA – MALGA FOSSETTA
Start: Passo Cereda
ca. 4 h — 200 m — 200 m
5 Km ●●○○○

14 VAL CANALI – MALGA PRADIDALI – MALGA CANALI
Start: Ristorante Cant del Gal
ca. 3,30 h — 230 m — 230 m
5 Km ●●●○○

15 VAL CANALI – PASSO CEREDA SENTIERO P. AGOSTINI
Start: Ristorante Cant del Gal
ca. 3 h — 280 m — 137 m
7,2 Km ●●○○○

16 VAL CANALI – COL DEI CISTRI
Start: Ristorante La Ritonda
ca. 4 h — 430 m — 430 m
8,4 Km ●●●○○

17 CIMA SCARPE
Start: San Martino di Castrozza parcheggio impianti Colverde-Rosetta
ca. 4 h — + + 323 m
323 m — 6,4 Km ●●●○○

18 MALGA CAVALLERA
Start: Saresin
ca. 3,30 h — 560 m — 560 m
4 Km ●●●○○



ITINERARI DI SCIALPINISMO SKITOUREN SKITOURING

12 CIMA PARADISI
Start: Caoria – Rifugio Refavaie
ca. 3,30 h — 1.078 m
5,4 Km ●●●●●

13 ANELLO FOLGA
Start: Lago di Calaita
ca. 3,30 h — 800 m — 800 m
8,5 Km ●●●●●

PASSEGGIATE WANDERUNGEN WALKS

2 ANELLO FAMILY GREEN WAY PRIMIERO
Start: Fiera di Primiero
ca. 4,30 h — 260 m — 260 m
20 Km ●●●○○

3 ANELLO VIA NOVA – MEZZANO – MOLAREN
Start: Fiera di Primiero
ca. 3 h — 300 m — 300 m
8,2 Km ●●●○○

4 MUSE FEDAIE
Start: Val Canali - Villa Welsperg
ca. 1 h — 90 m — 90 m
5 Km ●○○○○

CULTURA – NATURA – ATTIVITÀ KULTUR – NATUR – AKTIVITÄTEN CULTURE – NATURE – ACTIVITIES

PARCO NATURALE PANEVEGGIO PALE DI SAN MARTINO
www.parcopan.org – info@parcopan.org

1 VILLA WELSPERG – SEDE DEL PARCO
Val Canali – Tonadico
Tel. +39 0439 765973

2 ECOMUSEO DEL VANOI
Canal San Bovo
Tel. +39 0439 719106 • ecomuseo@vanoi.it

3 SCUOLA DI ALPINISMO E SCIALPINISMO AQUILE DI SAN MARTINO
Fiera di Primiero
Tel. + 39 347 9929755
www.aquilesanmartino.com
info@aquilesanmartino.com

4 NOLEGGIO GUBERT SPORT
Fiera di Primiero
Tel. +39 0439 762182
gubertsport@hotmail.it

KINDERHEIM / KIDS AREA

1 PRIMIERO NEVELAND
Località Fossi • Transacqua
Tel. +39 0439 64707

2 PASSO CEREDA
Località Passo Cereda
Tel. +39 0439 65028

PISCINA / SCHWIMMBAD / SWIMMING POOL

1 PISCINA DI PRIMIERO
Via dello Sport, 6
38054 Fiera di Primiero
tel. 0439.62885
www.sportetempolibero.it

PATTINAGGIO / EISLAUFPLÄTZE / ICE SKATING RINKS

1 SAN MARTINO DI CASTROZZA
Località Prà delle Nasse
San Martino di Castrozza

2 TRANSACQUA
Località Fossi
Transacqua
Tel. +39 0439 64707

RIFUGI / HÜTTEN / HUTS

15 MALGA LOZEN*
Tel. +39 347 5167624

16 AGRITUR MASO SANTA ROMINA*
Tel. +39 0439 719459 / +39 348 3861649

17 RIFUGIO REFAVAIE*
Tel. +39 0439 710009 / +39 349 4961441

18 RIFUGIO CALTENA*
Tel. +39 0439 62879 / +39 349 6539141

19 AGRITUR LE VALE*
Tel. +39 0439 64722 / +39 333 4524275

20 CHALET PIERENI*
Tel. +39 0439 62791

21 ALBERGO AL CACCIATORE
Tel. +39 0439 762298

22 ALBERGO CANT DEL GAL
Tel. +39 0439 62997

23 ALBERGO LA RITONDA
Tel. +39 0439 762223

24 MALGA CANALI*
Tel. +39 320 8326226

25 AGRITUR DALAIP DEI PAPE
Tel. +39 329 1915445

26 AGRITUR BROCH
Tel. + 39 0439 65028 / +39 389 0276413

27 CHALET GIASENEI
Tel. +39 329 1731869

*** VERIFICARE L'APERTURA ÖFFNUNGSZEITEN ÜBERPRÜFEN CHECK THE OPENING TIMES**

LEGENDA / LEGENDE / LEGEND

Ufficio informazioni / Informationsbüro / Tourist Information	Sciovia / Skilift / Skilift
Parcheggio / Parkplatz / Car park	Seggiovia / Sessellift - Chair-lift
Fermata autobus / Bushaltestelle / Bus stop	Cabinovia / Gondelbahn / Cable Car
Hotel, ristorante / Hotel, Restaurant / Hotel, restaurant	Funivia / Seilbahn - Cableway
Parapendio / Gleitschirm / Paragliding	Tapis roulant
	Strade principali / Hauptstraßen / Main roads

Tempo totale / Gesamtzeit / Total time
Dislivello in salita / Höhenmeter im Aufstieg / Elevation gane
Dislivello in discesa / Höhenmeter im Abstieg / Elevertion descent
Distanza / andata / Distanz / Hinweg / Distance to destination
Distanza / andata e ritorno / Distanz / Hin- und Rückweg / Total distance
Giro circolare / Rundtour / Circlar hike
Kinderheim / Kids Area

Grado di difficoltà
Schwierigkeitsgrad
Difficulty level

●○○○○ molto facile / sehr leicht / very easy
●●○○○ facile / leicht / easy
●●●○○ media / mittel / medium
●●●●○ media - difficile / mittel - schwer / medium - difficult
●●●●● difficile / anspruchsvoll / difficult

AUTOBUS INFO
www.ttesercizio.it
Tel. +39 0439 64165

Buona parte dei percorsi presenti in questa mappa sono all'interno del Parco Naturale Paneveggio – Pale di San Martino, un territorio tutelato per l'importanza dei valori naturalistici e ambientali che racchiude. I percorsi riportati in mappa sono stati studiati per limitare gli effetti negativi della presenza dell'uomo nei confronti di delicate popolazioni di animali selvatici. Rimanere nell'ambito di tali percorsi è quindi un comportamento virtuoso, che permette di contribuire alla salvaguardia della fauna del Parco, aggiungendo un ulteriore motivo di fascino ad un'esperienza unica.

Ein Großteil der in der Karte eingezeichneten Wanderwege befindet sich innerhalb des Naturparks Paneveggio – Pale di San Martino, der wegen seines Natur- und Umweltwerts geschützt ist. Die Wanderwege auf der Karte sind so angelegt, dass die negativen Auswirkungen, die der Mensch auf die empfindliche Wildtierpopulation haben kann, so gering wie möglich sind. Wenn Sie auf den Wanderwegen bleiben, helfen Sie also, die Fauna des Parks zu schützen, und geben einem einzigartigen Erlebnis noch einen weiteren Reiz.

Most of the trails on this map are within the Natural Park Paneveggio - Pale di San Martino, a protected area due to the importance of the natural and environmental values it contains. The trails shown on the map have been studied to limit the negative effects of the human presence on the delicate populations of wild animals. Staying within these trails is therefore a virtuous behaviour, which allows you to contribute to the conservation of the Park's fauna, adding additional charm to a unique experience.

BOLLETTINO VALANGHE

Nota: tutte le informazioni riguardanti gli itinerari di scialpinismo, le escursioni con le ciaspole ecc., non sono garantite e dipendono dalle condizioni metereologiche e dalla neve. Informazioni aggiornate sul bollettino valanghe sono reperibili ai seguenti recapiti:

Tel + 39 0439 768795
www.meteotrentino.it

Numero emergenza 112

LAWINENWARNDIENST

Hinweis: alle Angaben zu Skitouren, Schneeschuhwanderungen usw. sind ohne Gewähr. Schneelage und Wetterbedingungen sind vor Ort zu prüfen. Informationen über die aktuellen Bedingungen:

Tel + 39 0439 768795
www.meteotrentino.it

Notrufnummer 112

AVALANCHE WARNING SERVICE

Attention: all information on ski tours, snowshoeing and other activities on snow are subject to change. The snow and the weather conditions are to be checked on place. Here you get the latest information on weather, snow and avalanches:

Tel + 39 0439 768795
www.meteotrentino.it

Emergency Number 112

Informazione per gli utenti:
La casa editrice e l'autore informano che si è proceduto alla descrizione dei singoli itinerari sulla base della situazione rilevata durante le ricerche e a queste quindi contestuale. Per questo motivo, prima di procedere con il tour, si consiglia di informarsi sulla percorribilità ed eventuale pericolosità dei percorsi e sulle attrezzature da utilizzare, contattando le locali guide alpine al numero +39 0439 768795. La casa editrice e/o l'autore non si assumono alcuna responsabilità al riguardo.

Benutzerhinweis:
Der Verlag und der Autor weisen darauf hin, dass die Beschreibung der einzelnen Routen aufgrund der bei der Recherche vorgefundenen Situation erfolgt ist. Aus diesem Grund wird angeraten, dass vor Antritt der Tour über die gefahrlose Begehbarkeit der Wege, und über die notwendige Ausrüstung, sowie die aktuellen Schneeverhältnisse die zuständigen Bergführer unter der Telefonnummer +39 0439 768795 Auskunft eingeholt wird. Jegliche diesbezügliche Haftung des Verlages und/oder Autors wird ausdrücklich ausgeschlossen.

Important information:
The publishing house and the author inform that the descriptions of the itineraries are based on the situation detected during the researches. Therefore, before starting the tour, we suggest to check the actual state of the paths and the equipment. Please contact the local guides: +39 0439 768795

© ATHESIA BUCH GMBH | T +39 0471 081 081 | www.athesia-tappeiner.com | 3D-Kartografie / Cartografia 3D: Athesia-Tappeiner Verlag | Stand / Aggiornata a: November / Novembre 2018 | 3D: realitymaps.de